

## Cómo llegar a Cortijo Algabia


Acceder por la Autovía A-44  
dirección Motril.  
Tomar la salida 137  
(Alhendin – Otura)  
(kilómetro 137)



En la salida, tomar a la derecha,  
dirección Alhendín, y seguir 350 m.  
hasta llegar a una rotonda con un carro  
antigo y salir por la segunda salida (a  
la izquierda), dirección centro urbano.



A los 70m. girar a la derecha, dirección  
“centro urbano” y seguir recto unos  
250 m. hasta la Plaza del Pueblo,  
donde están la Iglesia y el  
Ayuntamiento.




Una vez en la Plaza, salir por la única  
calle que es cuesta abajo, entre la  
frutería y el bar “El Cateto”.



## Cómo llegar a Cortijo Algabia


A los 250 m. girar a la izquierda (dirección Gabia).



Seguir 200 metros y coger la calle que sale a la derecha (Calle Pajarillo).



A partir de ahí, seguir recto 400 metros hasta las últimas casas del pueblo, donde comienza la calle Camino de Gabia.



Seguir 950 metros y encontrará a la izquierda el Cortijo Algabia, en el nº 71.

(La entrada se caracteriza por la columna de color azul).



**Coordenadas GPS:**

Latitud: 37° 07' 13.5" N  
Longitud: -3° 39' 10.9" W